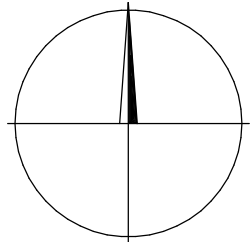



BOD VYTÝČOVACÍ SÍTĚ


- 2378 Bude zachován
- 2382 Bude zničen
- 2376 Při ochraně může být zachován
- 4002 Pomocný bod, dočasně stab.



			ČÍSLO SOUPRAVY:
REVIZE Č.	DATUM	ZMĚNA	



SB projekt s.r.o.
Košdrenská 4063/4, 695 01 Hodonín

Katastrální území	Vytvořil	Kontroloval	 GEOMETRA	
Moravany nad Loučnou	V. Vyskočil, P. Putna	Ing. Svatopluk Štoklaska		
Investor:	Správa železnic, s.o., Dílažná 1003/7, Nové Město, 1000 Praha 1			
Objednavatel:	SB Projekt s.r.o., Kasárenská 4063/4, 695 01 Hodonín 1			
Název zakázky :				
Výstavba PZS přejezdu P5026 v km 28,091			zeměměřická kancelář s.r.o.	
trati Chrudim – Borohrádek			KYJOV , Masarykovo nám. 63	
			tel. 518 611 666	
			IČO - 253 287 27	
Geodetický podklad - Vytýčovací síť	Část:	1.3	Zakázka č.	136/2020
Přehled bodového pole - vytýčovací síť	Príloha:	2.1	Datum	11/2020
			Souř.systém	S-JTSK
			Výškový syst.	Bpv
			Meritko	1 : 1000

SEZNAM PS, SO :

- PS 01_Přejezdové zabezpečovací zařízení v km 28,091 (P5026)
- SO 01 Rekonstrukce živičného krytu v km 28,091
- SO 02_Elektrická přípojka PZZ

KLAD MAPOVÝCH LISTŮ

